

Reguleringsplan PBL 2008

§12-5. Nr. 1 - Bebyggelse og anlegg

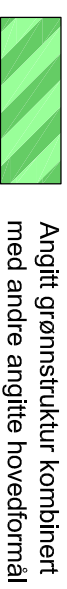


Institusjon

§12-5. Nr. 3 - Grønnstruktur



Turveg



Angitt grønnstruktur kombinert med andre angitte hovedformål

§12-5. Nr. 5 - Landbruks-, natur- og friluftsfornål samt reindrift



Jordbruk




Naturvern

§12-5. Nr. 6 - Bruk og vern av sjø og vassdrag med tilhørende strandsone



Friluftsområde i sjø og vassdrag

§12-6 - Hensynssoner

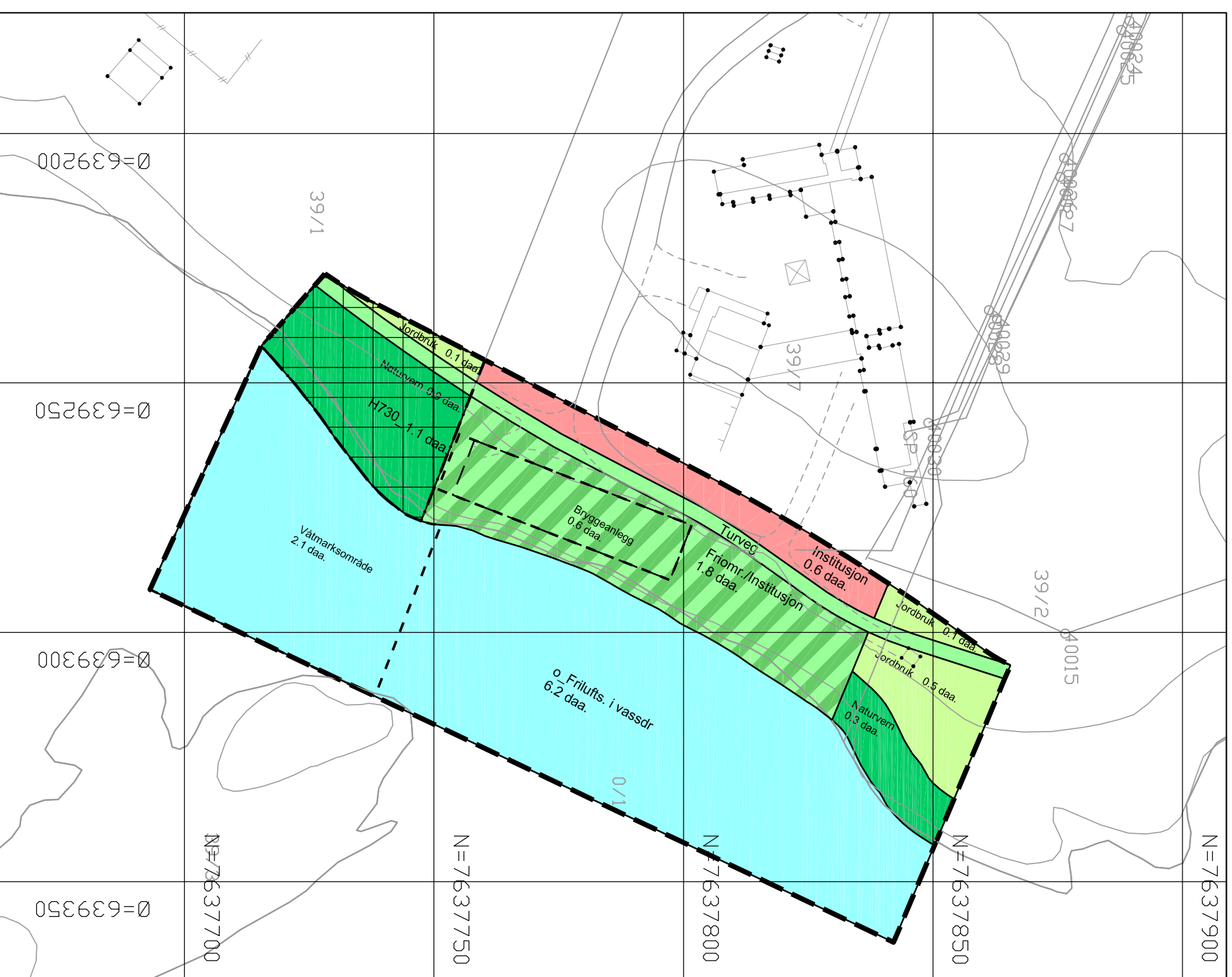



Båndlegging etter lov om kulturminner

§12-7 - Bestemmelseområder

vilkår for bruk av arealer/bygninger og anlegg

Linjesymbol



Kartopplysninger

Kilde for basiskart:
Dato for basiskart:
Koordinatsystem:
Høydegrunnlag:

Ekvidistanse 1 m
Kartmålestokk: 1:1000
0 12.5 25 37.5 50 m



Detailregulering for Viken brygge

Med tilhørende reguleringsbestemmelser

Bardu kommune

Arealplan-ID:
R1922122
Forslagstiller:
Viken senter

SAKSBEHANDLING ETTER PLAN- OG BYGNINGSLOVEN

Dato	Revisjon	SAKS-NR.	DATO	SIGN.
Dato	Revisjon			
Dato	Revisjon			
Dato	Revisjon 1 - Plankart og bestemmelser			
Kommunestyret sitt vedtak				
Bardu kommune				
Offentlig ettersyn fra ...18.11.2013...til...10.1.2014.....				
2. gangs behandling				
Offentlig ettersyn fra...4.3.2013...til...15.4.2013.....				
1. gangs behandling				
Kunngjøring av oppstart av planarbeid				
Oppstartsnotis.....				
PLANEN ER UTARBEIDET AV:				
STEN HALVORSEN AS sivilingeniør MNAL			TEGNERNR.	DATO
			2	25.08.2013
			SIGN.	AG

Det bekreftes at planen er i samsvar med kommunestyrets vedtak av

Dato

Plannstig