

Tegnforklaring





Reguleringsplan PBL 2008 §12-5. Nr. 1 - Bebyggelse og anlegg

 Fritidsbebyggelse

§12-6 - Hensynssoner

 Frisikt

Linjesymbol

 RpFormålGrense
 RpSikringGrense
 Byggelinje
 Bebyggelse som inngår i planen

Punktsymboler

 Avkjørsel

Kartopplysninger

Kilde for basiskart:

Dato for basiskart:

Koordinatsystem: UTM sone 33 basert på EUREF89/WGS84


Høydegrunnlag: NN1954

Ekvidistanse 1 m

Kartmålestokk: 1:1000(A3)

0 19 37.5 56 75.m



 **Detaljregulering
Damvokterboligen
Med tilhørende reguleringsbestemmelser**

Bardu
kommune

Arealplan-ID:
R1922127

Forslagstiller:
Statkraft

SAKSBEHANDLING ETTER PLAN- OG BYGNINGSLOVEN

SAKS-NR.	DATO	SIGN.
----------	------	-------

Dato	Revisjon		
Dato	Revisjon		
Dato 4.4.14	Revisjon Endring iht møtebok PS 19/14		11.4.14 TL

Kommunestyret sitt vedtak

Ny 2. gangs behandling			
Offentlig ettersyn fratil			
2. gangs behandling			
Offentlig ettersyn fra 11.4.14 til 23.5.14			
1. gangs behandling	PS 19/14	10.4.14	
Kunngjøring av oppstart av planarbeid		12.12.13	
Oppstartsmøte.....		23.9.13	

PLANEN ER UTARBEIDET AV:



TEGNRR.	DATO	SIGN.
	2014-03-24	ISHOSL

Det bekreftes at planen er i samsvar med kommunestyrets vedtak av

Dato _____ Plansjef _____

