

## Tegnforklaring





### Reguleringsplan PBL 2008 §12-5. Nr. 1 - Bebyggelse og anlegg

 Fritidsbebyggelse

### §12-6 - Hensynssoner

 Frisikt

### Linjesymbol

 RpFormålGrense  
 RpSikringGrense  
 Byggelinje  
 Bebyggelse som inngår i planen

### Punktsymboler

 Avkjørsel

### Kartopplysninger

Kilde for basiskart:

Dato for basiskart:

Koordinatsystem: UTM sone 33 basert på EUREF89/WGS84


Høydegrunnlag: NN1954

Ekvidistanse 1 m

Kartmålestokk: 1:1000(A3)

0 19 37.5 56 75.m



 **Detaljregulering  
Damvokterboligen  
Med tilhørende reguleringsbestemmelser**

Bardu  
kommune

Arealplan-ID:  
**R1922127**

Forslagstiller:  
**Statkraft**

### SAKSBEHANDLING ETTER PLAN- OG BYGNINGSLOVEN

SAKS-NR.	DATO	SIGN.
----------	------	-------

Dato	Revisjon		
Dato	Revisjon		
Dato 4.4.14	Revisjon Endring iht møtebok PS 19/14		11.4.14 TL
<b>Kommunestyret sitt vedtak</b>		PS 32/14	19.6.14
Ny 2. gangs behandling			
Offentlig ettersyn fra .....til .....			
2. gangs behandling		PS 24/14	5.6.14
Offentlig ettersyn fra 11.4.14 til 23.5.14			
1. gangs behandling		PS 19/14	10.4.14
Kunngjøring av oppstart av planarbeid			
Oppstartsmøte.....			
Oppstartsmøte.....			23.9.13

PLANEN ER UTARBEIDET AV:



TEGNNR.	DATO	SIGN.
	2014-03-24	ISHOSL

Det bekreftes at planen er i samsvar med kommunestyrets vedtak av

19.6.14  
Dato

T.L.  
Plansjef

