













**TEGNFORKLARING**

- Plandata
- Reguleringsplan PBL 2008**
-  Bolig/tjenesteyting
  -  Kjøreveg
  -  Annen veggrunn - tekniske anlegg
  -  Grønnstruktur


**Felles for reguleringsplan PBL 1985 og 2008**

-  Planens begrensning
-  Formålsgrense
-  Byggegrense
-  Planlagt bebyggelse
-  Målelinje/Avstandslinje
-  Avkjørsel

Basiskartet er tegnet med svak gråfarge

**Kartopplysninger**

Kilde for basiskart: Ekvidistanse 1 m  
 Dato for basiskart: Kartmålestokk 1:500  
 Koordinatsystem: UTM sone 33 / Euref 89



**REGULERINGSPLAN**  
**Bekkebo**  
 MED TILHØRENDE REGULERINGSBESTEMMELSER

Arealplan-ID  
**R1922131**  
 Forslagstiller  
**Bardu kommune**  
 Kartprodusent:

**SAKSBEHANDLING ETTER PLAN- OG BYGNINGSLOVEN**

	SAKSNR:	DATO	SIGN.
Revisjon 2:			
Revisjon 1:			
<b>Kommunestyrets vedtak:</b>	PS		
3. gangs behandling			
Offentlig ettersyn fra til			
2. gangs behandling	PS		
Offentlig ettersyn fra 17/22015 til 27/32015			
1. gangs behandling	PS 5 / 15	12.2.2015	
Kunngjøring av oppstart av planarbeidet		16.10.2014	
<b>PLANEN UTARBEIDET AV:</b>	PLANNR.	TEGNNR.	SAKSBEH.
Bardu kommune	R1922131	1	TL