













TEGNFORKLARING

- Plandata
- Reguleringsplan PBL 2008**
-  Bolig/tjenesteyting
 -  Kjøreveg
 -  Annen veggrunn - tekniske anlegg
 -  Grønnstruktur


Felles for reguleringsplan PBL 1985 og 2008

-  Planens begrensning
-  Formålsgrænse
-  Byggegrense
-  Planlagt bebyggelse
-  Målelinje/Avstandslinje
-  Avkjørsel

Basiskartet er tegnet med svak gråfarge

Kartopplysninger

Kilde for basiskart: Ekvidistanse 1 m
 Dato for basiskart: Kartmålestokk 1:500
 Koordinatsystem: UTM sone 33 / Euref 89



REGULERINGSPLAN
Bekkebo
 MED TILHØRENDE REGULERINGSBESTEMMELSER

Arealplan-ID
R1922131
 Forslagstiller
Bardu kommune
 Kartprodusent:

SAKSBEHANDLING ETTER PLAN- OG BYGNINGSLOVEN

	SAKSNR:	DATO	SIGN.
Revisjon 2:			
Revisjon 1:			
Kommunestyrets vedtak:			
3. gangs behandling			
Offentlig ettersyn fra til			
2. gangs behandling	PS 9/15	23.4.2015	
Offentlig ettersyn fra 17/2.2015 til 27/3.2015			
1. gangs behandling	PS 5/15	12.2.2015	
Kunngjøring av oppstart av planarbeidet		16.10.2014	
PLANEN UTARBEIDET AV:	PLANNR.	TEGNNR.	SAKSBEH.
Bardu kommune	R1922131	1	TL