

Tegnforklaring:

Reguleringsplan PBL 2008

§12-5. Nr. 1 - Bebyggelse og anlegg

- Boligbebyggelse-frittliggende småhusbebyggelse

§12-5. Nr. 2 - Samferdselsanlegg og teknisk infrastruktur

- Kjøreveg (SKV)
- Gang-/sykkelveg (SGS)
- Annen veggrunn - tekniske anlegg (SVT)
- Kollektivholdeplass (SKH)

§12-5. Nr. 5 - Landbruks-, natur- og friluftsmål samt reindrift

- LNRF areal for nødvendige tiltak for landbruk og reindrift og gårdstilknyttet næringsvirksomhet basert på gårdens ressursgrunnlag (LNFR)

§12-5. Nr. 6 - Bruk og vern av sjø og vassdrag med tilhørende strandsone

- Bruk og vern av sjø og vassdrag med tilhørende strandsone (V)

§12-6 - Hensynssoner

- Frisikt (H140)
- Høyspenningsanlegg (inkl høyspentkabler) (H370)
- Hensyn reindrift (H520)
- Båndlegging for regulering etter PBL (H710)

§12-7 - Bestemmelseområder

- Anlegg- og riggområde (BO91)

Linjesymbol

- RpGrense
- RpFormålGrense
- RpBestemmelseGrense
- RpSikringGrense
- RpFareGrense
- RpAngittHensynGrense
- RpBåndleggingGrense
- Byggegrense
- Frisiklinje
- Bru
- Tunnel
- Regulert støttemur

Punktsymboler

- Avkjørsel
- Stenging av avkjørsel

Ikke juridiske linjer og symboler

- Eiendomsgrense
- Nordpil

Kartopplysninger:

Kilde for basiskart: FKB
 Dato for basiskart: 10.03.2015
 Koordinatsystem: Euro89 NTM sone 18
 Høydegrunnlag: NN1954
 Ekvidistans: 1 m
 Kartmålestokk: 1:1000

Bardu kommune
 Detaljregulering av
E6 Høytverrelv
 E6, hp6, km 2300 - 4150

Tegningsnr.: R001
 Målestokk 1: 1000 (A1)

REVISJONER	DATO	SIGN.	REVISJONER	DATO
A Rev. etter 1.gangs beh.	14.10.2015	AEK		
B Gs-veg revidert	03.12.2015	AEK		

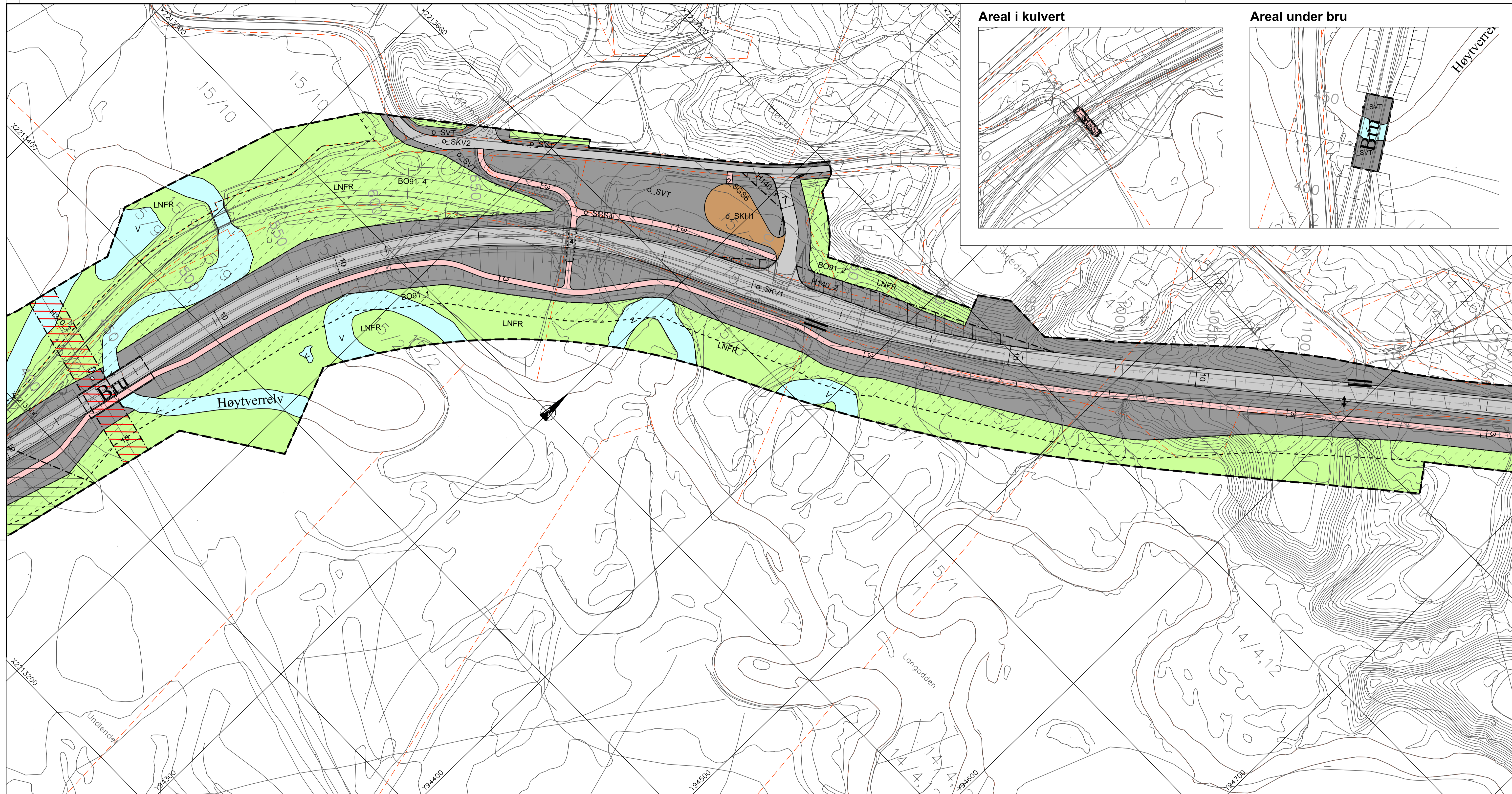
SAKSBEHANDLING I FØLGE PLAN- OG BYGNINGSLOVEN			DATO	SIGN.
Kunngjøring vedrørende reguleringsarbeidet			03.02.2015	SVV
1. behandling i Plan - teknisk utvalg			01.10.2015	BK
Utlegging til offentlig ettersyn			01.10.2015	BK
2. behandling i Plan - teknisk utvalg				
Evtl. nytt offentlig ettersyn				
3. behandling i Plan - teknisk utvalg				
Bystrets vedtak				

Forslagsstiller:

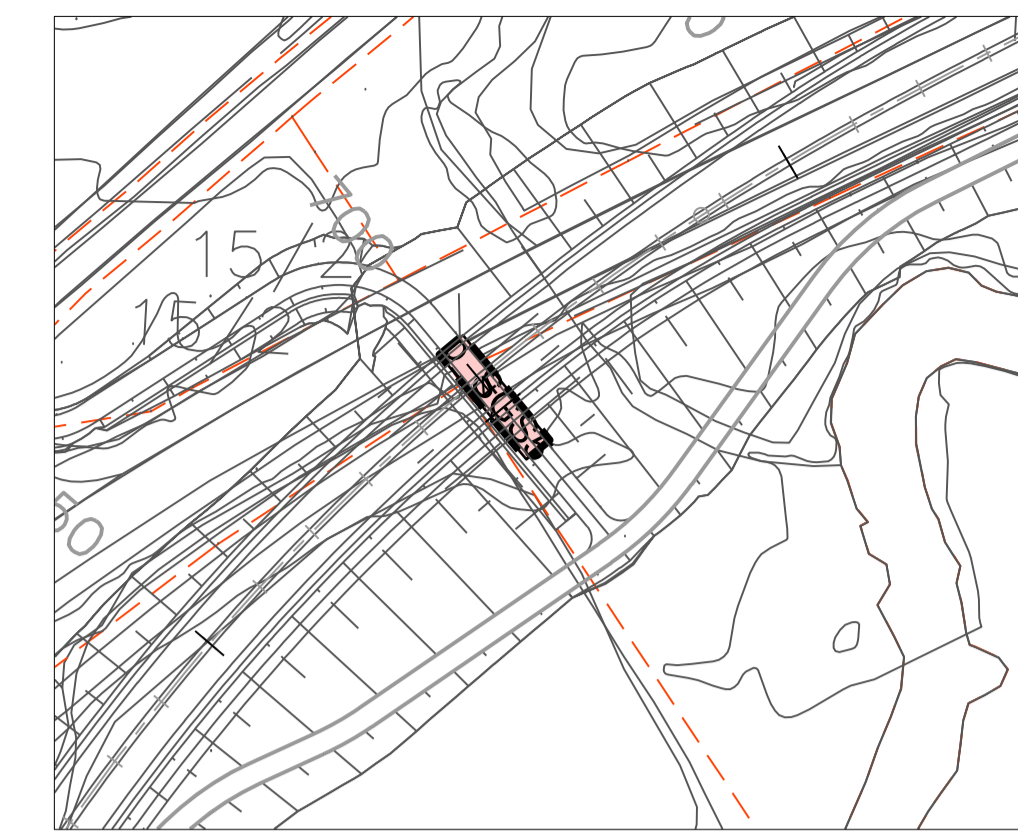
Plankart produsert av:

Reguleringsplan.nr.: R1922133
 Kommunens saksnr.:

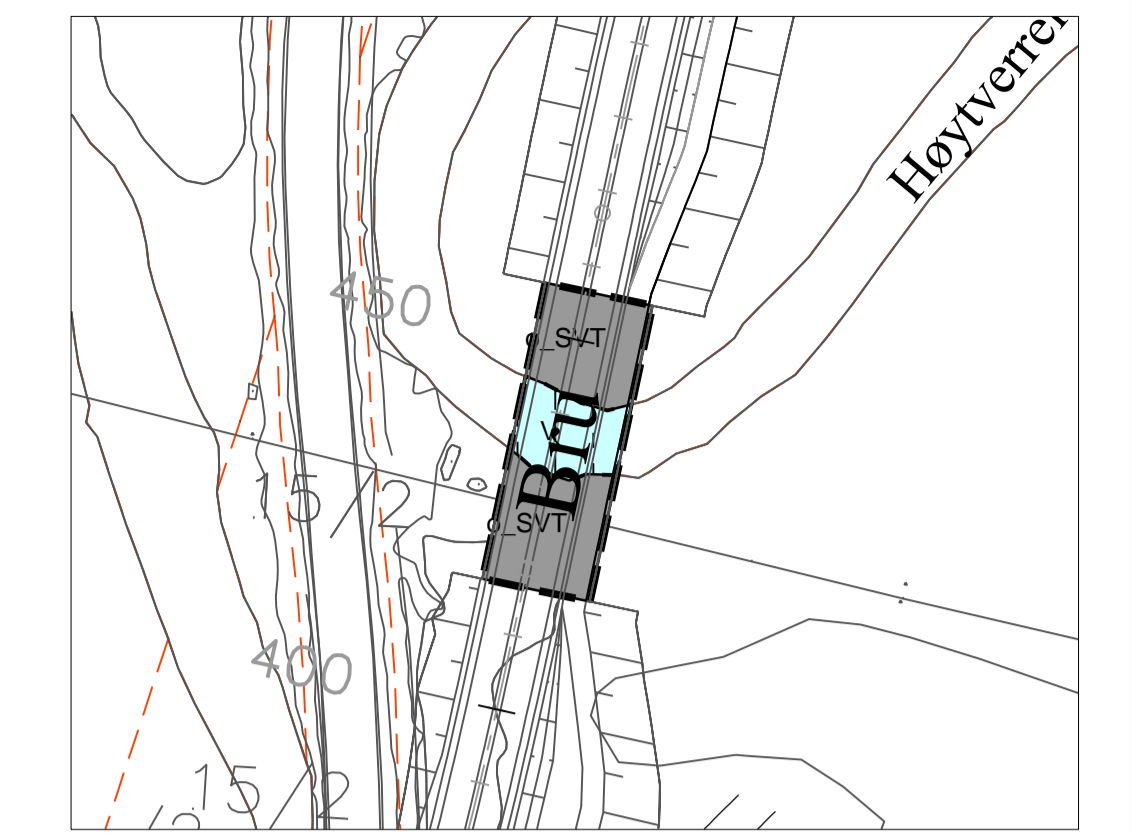
DATO: 30.09.2015



Areal i kulvert



Areal under bru



Tegnforklaring:

Reguleringsplan PBL 2008

§12-5. Nr. 1 - Bebyggelse og anlegg

Boligbebyggelse-frittliggende småhusbebyggelse

§12-5. Nr. 2 - Samferdselsanlegg og teknisk infrastruktur

Kjøreveg (SKV)

Gang-/sykkelveg (SGS)

Annen veggrunn - tekniske anlegg (SVT)

Kollektivholdeplass (SKH)

§12-5. Nr. 5 - Landbruks-, natur- og friluftsmål samt reindrift

LNFR areal for nødvendige tiltak for landbruk og reindrift og gårdstilknyttet næringsvirksomhet basert på gårdens ressursgrunnlag (LNFR)

§12-5. Nr. 6 - Bruk og vern av sjø og vassdrag med tilhørende strandsone

Bruk og vern av sjø og vassdrag med tilhørende strandsone (V)

§12-6 - Hensynssoner

Frisikt (H140)

Høyspenningsanlegg (inkl høyspentkabler) (H370)

Hensyn reindrift (H520)

Båndlegging for regulering etter PBL (H710)

§12-7 - Bestemmelsesområder

Anlegg- og riggområde (BO91)

Linjesymbol

- RpGrense
- RpFormalGrense
- RpBestemmelseGrense
- RpSikringGrense
- RpFareGrense
- RpAngittHensynGrense
- RpBåndleggingGrense
- Byggegrense
- Frisiktlinje
- Bru
- Tunnel
- Regulert støttemur

Punktsymboler

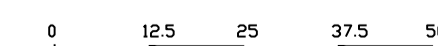
- Avkjørsel
- Stenging av avkjørsel

Ikke juridiske linjer og symboler

- Eiendomsgrænse
- Nordpil

Kartopplysninger:

Kilde for basiskart: FKB
 Dato for basiskart: 10.03.2015
 Koordinatsystem: Euro89 NTM sone 18
 Høydegrunnlag: NN1954
 Ekvidistans: 1 m
 Kartmålestokk: 1:1000



Bardu kommune
 Detaljregulering av

E6 Høytverrelv
 E6, hp6, km 2300 - 4150

Tegningsnr.:
 R002

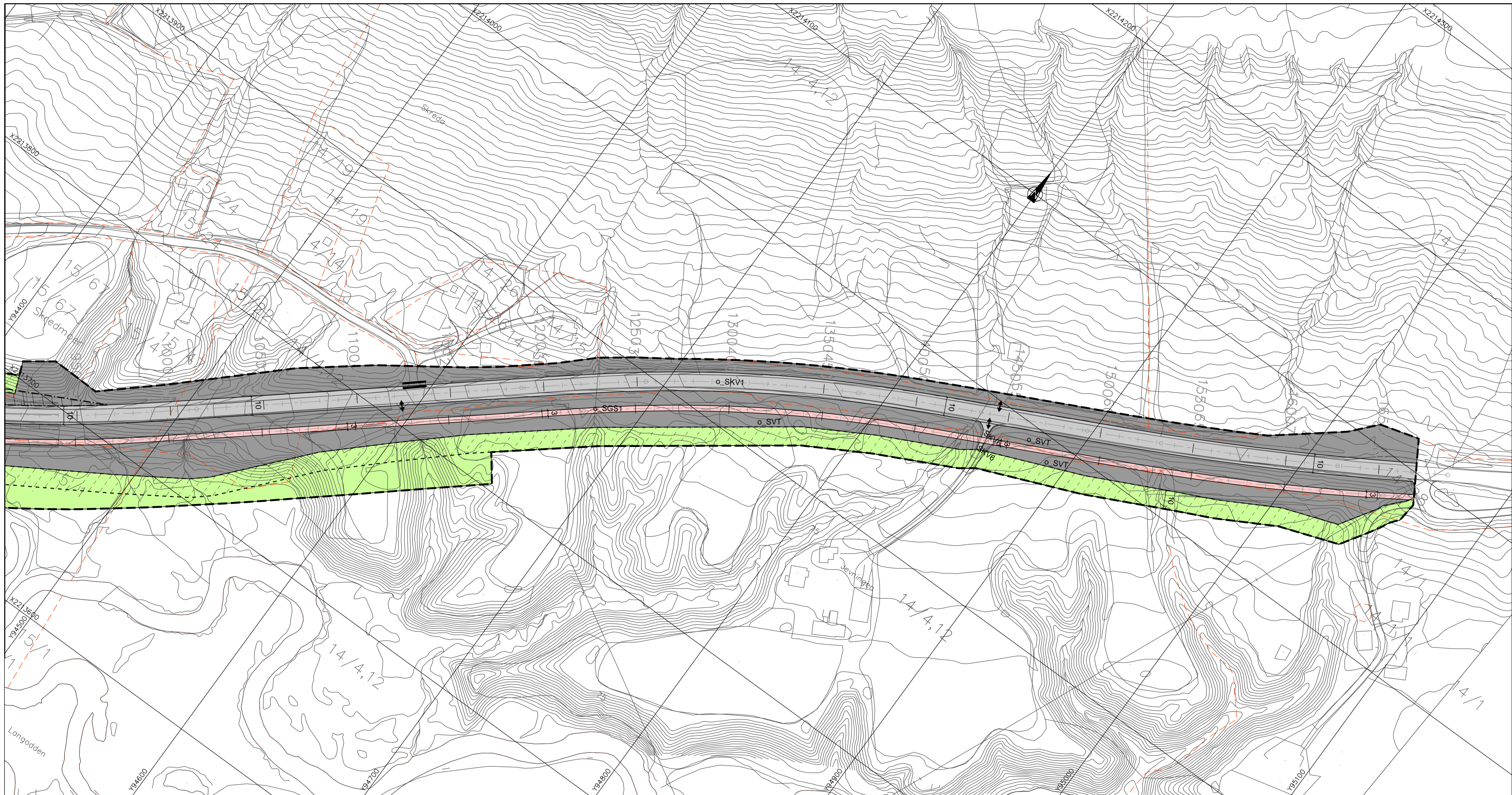
Målestokk
 1:1000 (A1)

REVISJONER	DATO	SIGN.	REVISJONER	DATO	SIGN.
A Rev. etter 1. gangs beh.	14.10.2015	AEK			
B Gs-veg revidert	03.12.2015	AEK			

SAKSBEHANDLING I FØLGE PLAN- OG BYGNINGSLOVEN			DATO	SIGN.
Kunngjøring vedrørende reguleringsarbeidet			03.02.2015	SVV
1. behandling i Plan - teknisk utvalg			01.10.2015	BK
Utlegging til offentlig ettersyn			01.10.2015	BK
2. behandling i Plan - teknisk utvalg				
Evtl. nytt offentlig ettersyn				
3. behandling i Plan - teknisk utvalg				
Bystyrets vedtak				

Forslagsstiller: Statens vegvesen
 Plankart produsert av: RAMBOLL
 Reguleringsplan.nr.: R1922133
 Kommunens saksnr.:

DATO: 30.09.2015



Tegnforklaring:

Reguleringsplan PBL 2008

§12-5. Nr. 1 - Bebyggelse og anlegg

Boligbebyggelse-frittliggende småhusbebyggelse

§12-5. Nr. 2 - Samferdselsanlegg og teknisk infrastruktur

Kjøreveg (SKV)

Gang-/sykkelveg (SGS)

Annen veggrunn - tekniske anlegg (SVT)

Kollektivholdeplass (SKH)

§12-5. Nr. 5 - Landbruks-, natur- og friluftsmål samt reindrift

LNRF areal for nødvendige tiltak for landbruk og reindrift og gårdstilknyttet næringsvirksomhet basert på gårdens ressursgrunnlag (LNFR)

§12-5. Nr. 6 - Bruk og vern av sjø og vassdrag med tilhørende strandsone

Bruk og vern av sjø og vassdrag med tilhørende strandsone (V)

§12-6 - Hensynssoner

Frisikt (H140)

Høyspenningsanlegg (inkl høyspentkabler) (H370)

Hensyn reindrift (H520)

Båndlegging for regulering etter PBL (H710)

§12-7 - Bestemmelsesområder

Anlegg- og riggområde (BO91)

Linjesymbol

- RpGrense
- RpFormalGrense
- RpBestemmelseGrense
- RpSikringGrense
- RpFareGrense
- RpAngittHenyngGrense
- RpBåndleggingGrense
- Byggegrense
- Frisiktlinje
- Bru
- Tunnel
- Regulert støttemur

Punktsymboler

Avkjørsel

Stenging av avkjørsel


Ikke juridiske linjer og symboler


Eiendomsgrænse

Nordpil

Kartopplysninger:

Kilde for basiskart: FKB
 Dato for basiskart: 10.03.2015
 Koordinatsystem: Euref89 NTM sone 18
 Høydegrunnlag: NN1954
 Ekvivalens: 1 m
 Kartmålestokk: 1:1000







Bardu kommune
 Detaljregulering av
E6 Høytverrelv
 E6, hp6, km 2300 - 4150

Tegningsnr.:
R003

Målestokk
1:1000 (A1)

REVISJONER	DATO	SIGN.	REVISJONER	DATO	SIGN.
A Rev. etter 1.gangs beh.	14.10.2015	AEK			
B Gs-veg revidert	03.12.2015	AEK			

SAKSBEHANDLING I FØLGE PLAN- OG BYGNINGSLOVEN		DATO	SIGN.
Kunngjøring vedrørende reguleringsarbeidet		03.02.2015	SVV
1. behandling i Plan - teknisk utvalg		01.10.2015	BK
Utlegging til offentlig ettersyn	16.10.15 - 29.11.15	01.10.2015	BK
2. behandling i Plan - teknisk utvalg		16.12.2015	BK
Evtl. nytt offentlig ettersyn			
3. behandling i Plan - teknisk utvalg			
Bystyrets vedtak Kommunestyrets vedtak:		PS 94/15	16.12.2015
Forslagsstiller:		Plankart produsert av:	Reguleringsplan.nr.: R1922133
			Kommunens saksnr.: 15/130
			
DATO: 30.09.2015			