

TEGNFORKLARING


Reguleringsplan-Bebyggelse og anlegg (PBL2008 §12-5 NR.1)

 Boligbebyggelse

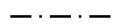
Reguleringsplan-Samferdselsanlegg og teknisk infrastruktur (PBL2008 §12-5 NR.2)

 Veg

Reguleringsplan-Hensynsoner (PBL2008 §12-6)

 Sikringsone - Frisikt


Reguleringsplan-Juridiske linjer og punkt PBL2008

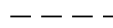
 Sikringsonegrense


Reguleringsplan-Felles for PBL 1985 og 2008

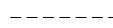
 Planens begrensning

 Formålsgrense

 Regulert tomtegrense

 Byggegrense

 Bebyggelse som inngår i planen

 Frisiktslinje

 Regulert støyskjerm

 Avkjørsel


Abc Påskrift feltnavn

Abc Påskrift areal

Abc Påskrift utnytting

Kartgrunnlag i M: 1:1000

Digitalisert fra manuskart i M: 1:1000



Ekvidistanse: 1 m

Kartmålestokk: 1:1000



REGULERINGSENDRING FOR:

Setervann boligfelt B34

Bardu
kommune

MED TILHØRENDE REGULERINGSBESTEMMELSER

Kartblad:

Kartprodusent:



SAKSBEHANDLING IFLG. PLAN- OG BYGNINGSLOVEN

Revisjon: Justert byggegrense mot E6 17.4.2018. Lagt inn frisiktslinje 9.5.2018. Eiendomsgrense oppheves tatt ut 15.5.2018

Vedtatt i planteknisk utvalg:

Varsel om oppstart av planarbeid

| SAKSNR. | DATO | SIGN. |
|---------|-----------|-------|
| | 15.5.2018 | |
| PS 18/6 | 7.6.2018 | |
| | 9.3.2018 | |

PLANEN UTARBEIDET AV:



Hålogaland Utbygging AS

| PLANNR. | TEGNNR. | SAKSNR |
|-------------|---------|----------|
| ME_R1922100 | 4 | 2018/341 |