

# TEGNFORKLARING PBL av 2008

## § 12-5, AREALFORMÅL





### 1. Bebyggelse og anlegg

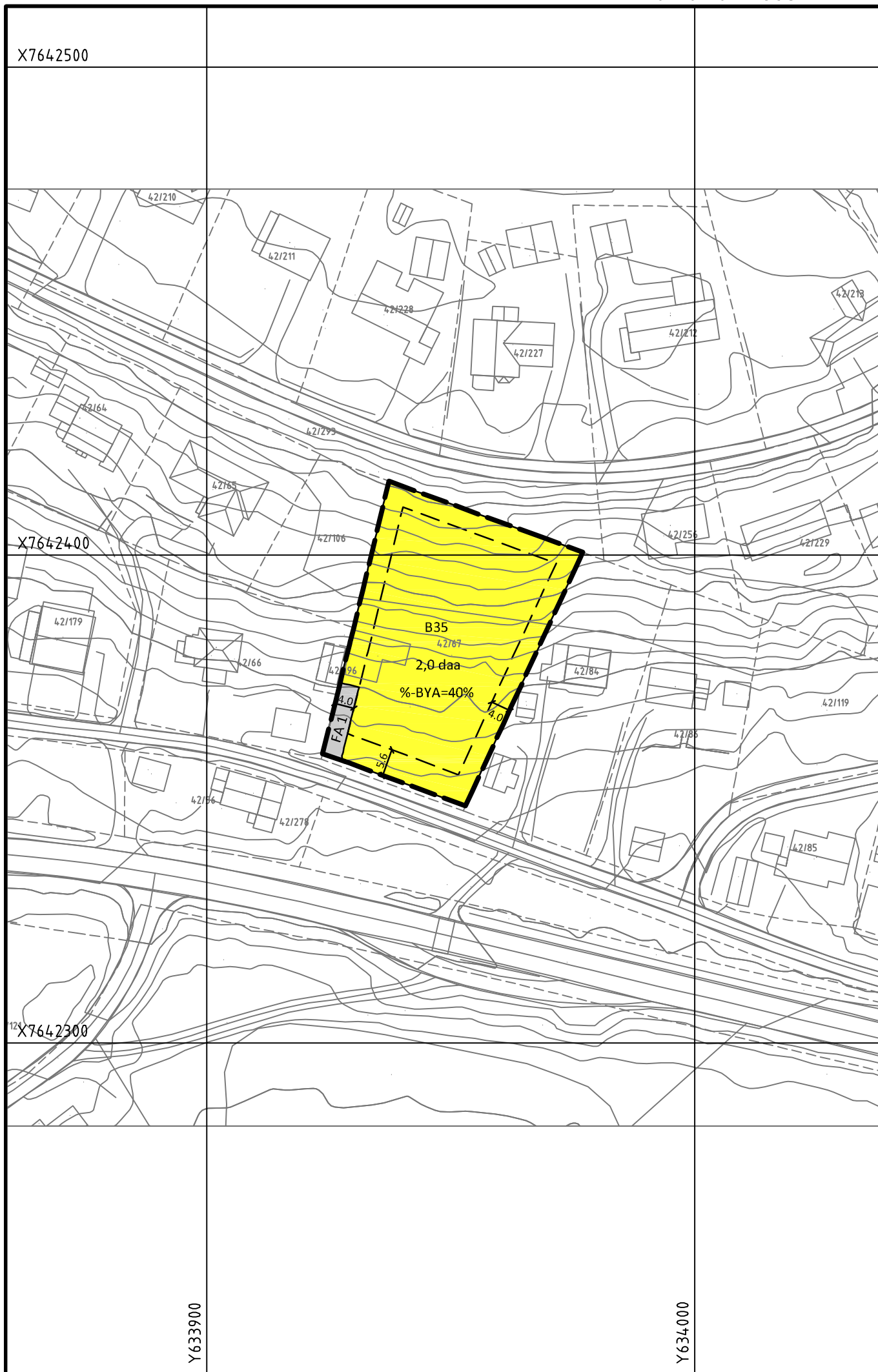
 Boligbebyggelse

### 2. Samferdselsanlegg og teknisk infrastruktur

 Veg

### Juridiske linjer og symboler


-  Planens begrensning
-  Formålsgrænse
-  Måle og avstandslinje
-  Byggegrense



Koordinatsystem: UTM sone32 euref89  
Høydereferanse: NN2000

Kartuttrekk pr dato: 28.06.18  
Kilde: Ambita Infoland

Ekvidistanse 1m



**BARDU KOMUNE**

**Reguleringsendring gbnr 42/67**

**Setervann Boligfelt**



Målestokk

**1:1000 (A3)**

REVISJONER	DATO	SIGN.	DATO	SIGN.

SAKSBEHANDLING I FØLGE PLAN- OG BYGNINGSLOVEN	DATO	SIGN.
Kunngjøring vedrørende reguleringsarbeidet	26.09.18	R. Einevoll
Vedtatt planteknisk utvalg PS 13/2018	8.11.2018	TL

Forslagsstiller: Nordbohus AS, Strandveien 43, 7067 Trondheim	Reguleringsplan.nr
Forslagsfremmer: Nordbohus Midt Troms AS Fogd Holmboes gate 142A 9360 BARDU	ME_R1922100_B35
DATO: 10.09.18	Kommunens saksnr: 2018/190